Карта обоснования внесения изменений в генеральный план сельского поселения Верхняя Орлянка муниципального района Сергиевский Самарской области

Карта обоснования внесения изменений в генеральный план с. Верхняя Орлянка муниципального района Сергиевский Самарской области

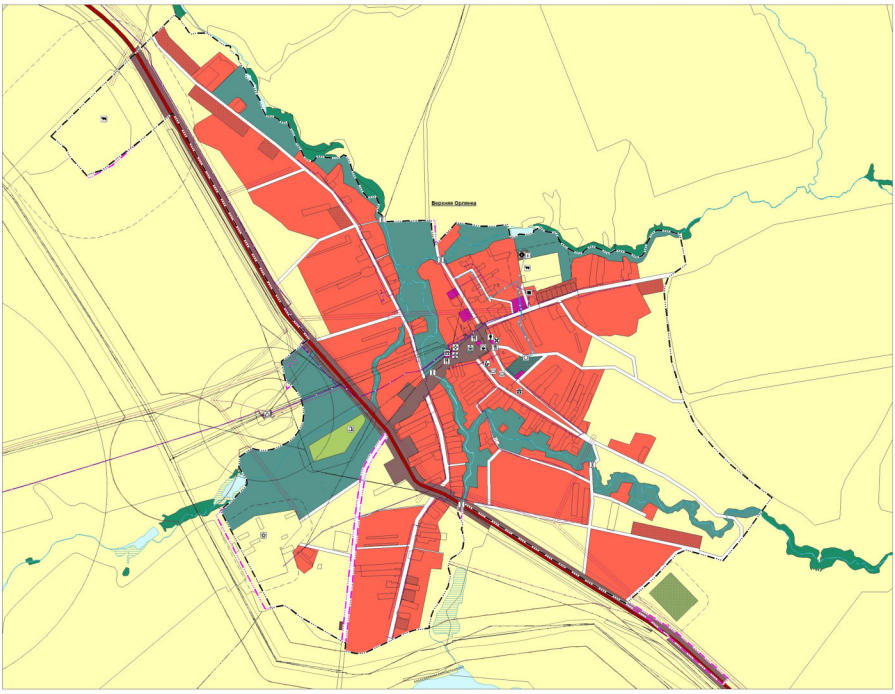

Карта обоснования внесения изменений в генеральный план д. Средняя Орлянка муниципального района Сергиевский Самарской области

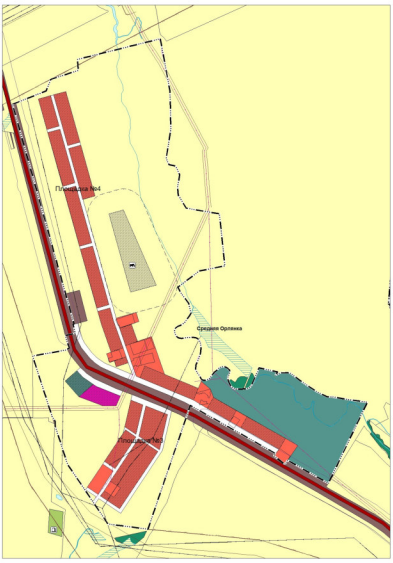

Карта обоснования внесения изменений в генеральный план п. Алимовка муниципального района Сергиевский Самарской области

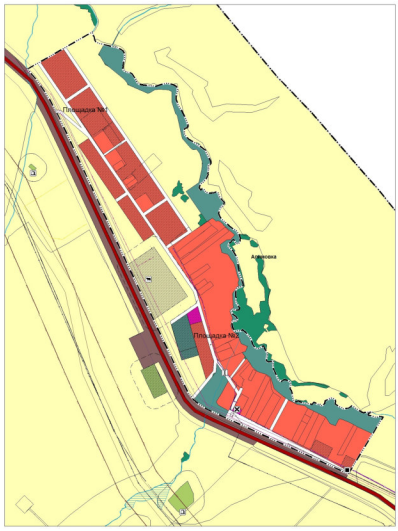

Карта обоснования внесения изменений в генеральный план п. Калиновый Ключ муниципального района Сергиевский Самарской области

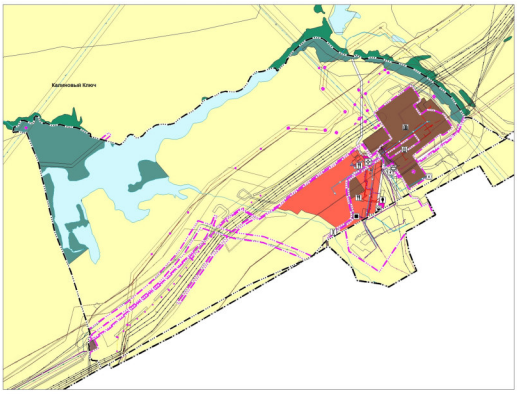

Условные обозначения:

Границы субъектов Российской Федерации, муниципальных образований, населенных пунктов. Существующие

- Граница административно-территориального деления Российской Федерации
- Граница сельского поселения
- Граница населенного пункта

Границы субъектов Российской Федерации, муниципальных образований, населенных пунктов. Планируемые

- Границы единых административно-территориального и муниципального образований
- Граница населенного пункта

Сведения ЕГРН

- Границы земельных участков в соответствии с данными ЕГРН
- Границы земельных участков

Иная информация о состоянии, об использовании, ограничения использования территорий. Существующие

Функциональные зоны

- Жилые зоны
- Зона лесов
- Зоны рекреационного назначения
- Зоны сельскохозяйственного использования
- Зоны специального назначения
- Общественно-деловые зоны
- Зоны размещения объектов для инженерной и транспортной инфраструктур
- Производственная зона

Иная информация о состоянии, об использовании, ограничения использования территорий. Планируемые

Функциональные зоны

- Жилые зоны
- Зоны рекреационного назначения
- Зоны специального назначения
- Зоны сельскохозяйственного использования
- Общественно-деловые зоны
- Производственная зона

Объекты социальной инфраструктуры, отдыха и туризма, санитарно-курортного назначения. Существующие

Общественные пространства

- Парк культуры и отдыха местного значения

Объекты здравоохранения

- Аптечная организация местного значения
- Объект регионального или межмуниципального медицинской организации, оказывающей первичную медико-санитарную помощь регионального значения

Объекты образования

- Объект культуры дополнительного (внешкольного) типа местного значения
- Объект дошкольного, начального общего, основного общего, среднего общего образования местного значения

Объекты образования в науке

- Объект образовательной организации местного значения

Объекты физической культуры и массового спорта

- Спортивное сооружение местного значения

Прочие объекты общественного назначения

- Архивы (прочие здания местного значения)
- Объект регионального значения (объединяющий местного значения)
- Объекты торговли, общественного питания, бытового обслуживания

Предприятия промышленности, сельского и лесного хозяйства, объекты утилизации и переработки отходов производства и потребления. Существующие

Предприятия и объекты добывающей и обрабатывающей промышленности

- Предприятие деревообрабатывающей, лесохимической промышленности местного значения

Предприятия сельского, лесного и рыбного хозяйства, рыболовства и рыбоводства

- Предприятие по разведению молочного крупного рогатого скота, производство сырого молока местного значения
- Предприятие по разведению прочих пород крупного рогатого скота, производство производство сперма местного значения

Прочие объекты, связанные с производственной деятельностью

- Объект, связанный с производственной деятельностью

Иные объекты федерального значения, регионального значения, местного значения. Существующие

Объекты погребения

- Кладбище

Объекты единой государственной системы предупреждения и ликвидации чрезвычайных ситуаций

- Объекты обеспечения пожарной безопасности

Объекты транспортной инфраструктуры. Существующие

Автомобильные дороги

- Автомобильные дороги федерального значения
- Автомобильные дороги регионального или межмуниципального значения

Искусственные дорожные сооружения

- Мостовое сооружение местного значения
- Мостовое сооружение

Объекты трубопроводного транспорта и инженерной инфраструктуры. Существующие

Гидротехнические сооружения

- Гидротехнические (берегоукрепительные, судоходные) сооружения

Линии электропередачи (ЛЭП)

- Линии электропередачи 10 кВ
- Линии электропередачи 110 кВ
- Линии электропередачи 35 кВ
- Линии электропередачи 6 кВ

Магистральные трубопроводы для транспортировки жидких и газообразных углеводородов

- Магистральный газопровод
- Магистральный нефтепровод

Объекты водоснабжения

- Артезианская скважина
- Водозабор
- Водонапорная башня
- Резервуар

Объекты хранения и транспортировки газа

- Газораспределительная станция (ГРС) местного значения
- Пункт редуцирования газа (ПРГ)

Распределительные трубопроводы для транспортирования газа

- Газопровод распределительный высокого давления
- Газопровод распределительный низкого давления

Сети водоотведения

- Канализационные трубопроводы

Сети водоснабжения

- Водопровод

Сети теплоснабжения

- Теплопровод распределительный (квартальный)

Сети электроснабжения

- Кабельная линия электропередачи

Трубопроводы жидких углеводородов

- Нефтепровод подводный (промысловый)

Зоны с особыми условиями использования территорий. Существующие

Охранная зона инженерных коммуникаций

- Охранная зона трубопровода (магистрального, промыслового, технологического) для транспорта газа, нефти и нефтепродуктов, аммиака, воды (кроме питьевой), пара и горячей воды (отопительной)
- Охранная зона электрических станций и сооружений к ним
- Охранная зона линий и сооружений связи
- Охранная зона нефтепровода

Охранная зона транспортных коммуникаций

- Охранная зона внеуличного транспорта

Санитарно-защитная зона

- Санитарно-защитная зона предприятий, сооружений и иных объектов

Санитарный разрыв (санитарная полоса отчуждения) инженерных коммуникаций

- Санитарный разрыв от магистральных трубопроводов углеводородного сырья

Санитарный разрыв (санитарная полоса отчуждения) железнодорожных коммуникаций

- Санитарный разрыв железнодорожных путей

Зоны с особыми условиями использования территорий. Планируемые

Санитарно-защитная зона

- Санитарно-защитная зона предприятий, сооружений и иных объектов

Природные объекты. Существующие

Поверхностные водные объекты

- Болото
- Водоем (озеро, пруд, обводненный карьер, водохранилище)
- Водоток (река, ручей, канал)
- Водоток (река, ручей, канал)

0 50 100 150 200

м 1:4000 м

Разработчик	Директор ООО «Геостиль»	Кочкин Р.Ю.	
	Руководитель проектной группы, главный инженер проекта	Ахмеров Ф.Ф.	
	Архитектор ООО "ГЕОСТИЛЬ"	Ахмерова Э.А.	
Согласовано			
Утверждено			
Изм.	Кол.уч.	Лист	Подпись
Стадия	Лист	Листов	
ПРЕДСЕДАТЕЛЬ ГОСУДАРСТВЕННОЙ ДУМЫ ФЕДЕРАЛЬНОГО СОБРАНИЯ РОССИЙСКОЙ ФЕДЕРАЦИИ			
Объект	Генеральный план сельского поселения Верхняя Орлянка муниципального района Сергиевский Самарской области		
2019 г.	Заказчик: Администрация сельского поселения Верхняя Орлянка муниципального района Сергиевский Самарской области	Генеральный директор ООО "ГЕОСТИЛЬ" Ахмерова Э.А.	
	Генеральный план	Лист 00	ООО "ГЕОСТИЛЬ"